



**КОМИТЕТ ИМУЩЕСТВЕННЫХ ОТНОШЕНИЙ
АДМИНИСТРАЦИИ ПЕРМСКОГО МУНИЦИПАЛЬНОГО ОКРУГА**

РЕШЕНИЕ

о размещении объектов № 3774

Пермский край
Пермский округ

23.12.2024

Комитет имущественных отношений администрации Пермского муниципального округа разрешает Акционерному обществу «Газпром газораспределение Пермь» (ИНН 5902183841, ОГРН 1025900512670, почтовый адрес: 614000, г. Пермь, ул. Петропавловская, 43)

размещение объекта «Газопровод давлением до 1.2 Мпа, для размещения которого не требуется разрешения на строительство»

на землях государственная собственность на которые не разграничена

на срок 1 год

Местоположение: Пермский край, Пермский м.о., с. Фролы, пер. Речной, к дому 2

Приложение: схема предполагаемых к использованию земель или части земельного участка.

Особые условия использования:

1) При размещении газопровода учесть параметры ширины проезда улично-дорожной сети, во избежание сужения полосы отвода дороги.

2) При условии получения разрешения на производство земляных работ.

Заместитель председателя комитета


(подпись, печать)



М.В. Королева

Схема предполагаемых к использованию земель или части земельного участка

Объект: Газопровод давлением до 1,2 Мпа, для размещения которого не требуется разрешения на строительство

Местоположение: расположенных по адресу: Пермский край, Пермский м.о., с. Фролы, пер. Речной, к дому 2

Площадь земель или части земельного участка, кв.м.: 287

Категория земель: земли населенных пунктов

Вид разрешенного использования: -

Описание границ смежных землепользователей:

От точки н1 до точки н2 - земельный участок с кадастровым номером 59:32:0000000:14267

От точки н2 до точки н4 - земельный участок с кадастровым номером 59:32:0000000:14268





От точки н4 до точки н6 - земли общего пользования

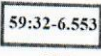



От точки н6 до точки н1 - земельный участок с кадастровым номером 59:32:0000000:6598

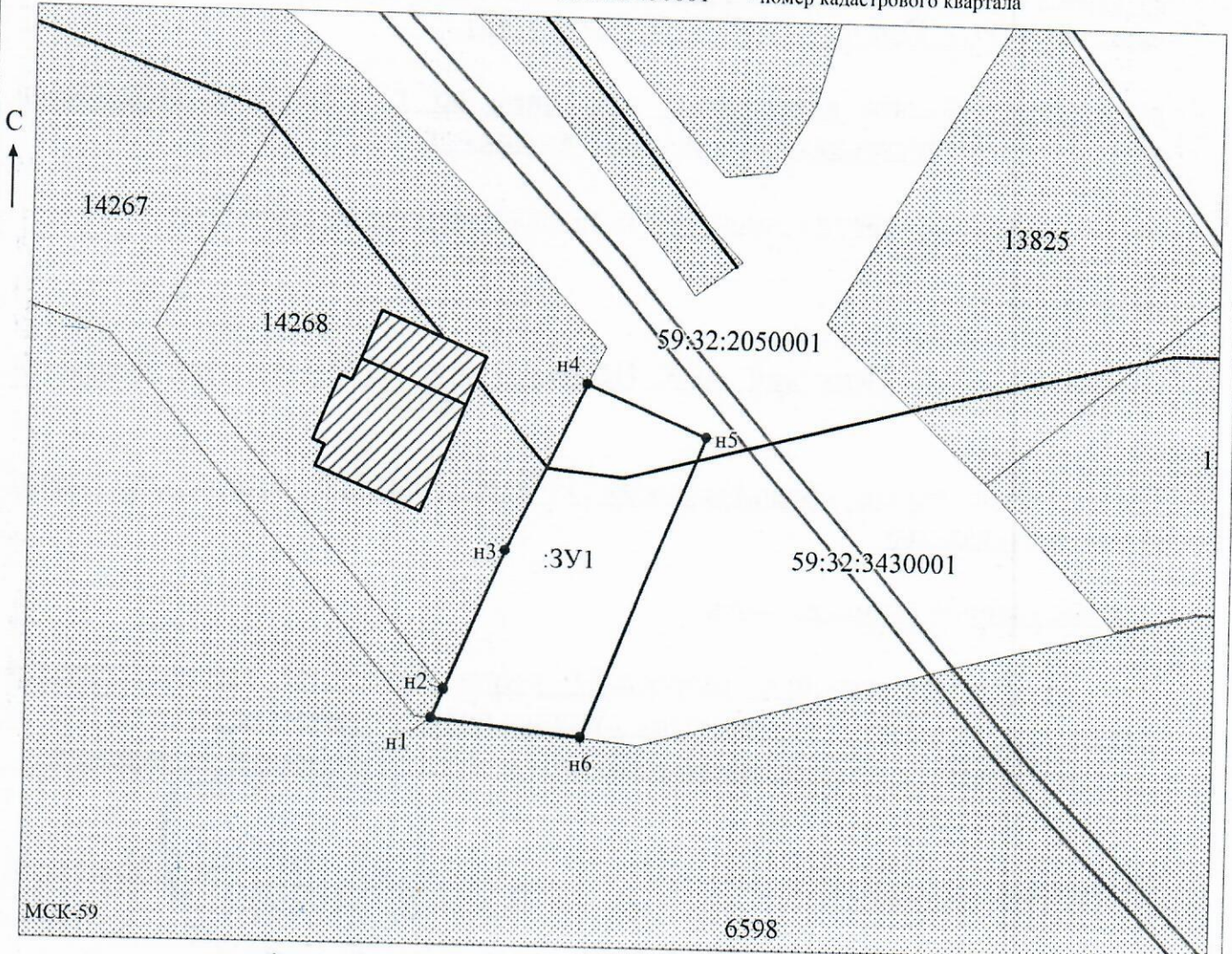
Каталог координат, м

№ точки границы	X	Y
н1	507133.76	2233687.45
н2	507135.92	2233688.39
н3	507146.47	2233692.99
н4	507159.45	2233699.21
н5	507155.56	2233708.58
н6	507132.52	2233699.13
н1	507133.76	2233687.45

Условные обозначения:

-  - предполагаемый участок земель, на которых планируется размещение объекта
-  :1402 - границы и номер земельного участка, сведения о которых внесены в ЕГРН
-  :1651 - границы и номер объекта капитального строительства, сведения о которых внесены в ЕГРН
-  - граница кадастрового квартала

-  59:32-6.553 - зоны с особыми условиями использования территории, сведения о которых внесены в ЕГРН
-  :ЗУ1 - обозначение запрашиваемого земельного участка
-  н1 - характерная точка границ земель или части земельного участка
-  59:32:3430001 - номер кадастрового квартала



МСК-59

6598

Заявитель: Иван Масштаб 1:500
 МП /Захарова Е. Л.
 (для юридических лиц и индивидуальных предпринимателей) (подпись, расшифровка подписи)